

Российская Федерация

**ИНДИВИДУАЛЬНЫЙ ПРЕДПРИНИМАТЕЛЬ
БЕССОНОВ ДЕНИС СЕРГЕЕВИЧ**

*403348, Волгоградская область, г. Михайловка, ул. Ленина, 45, Телефон +7-902-657-1010
ИНН 343701903200, ОГРНИП 318344300021020
e-mail: ikadastr2@mail.ru*

***Проект межевания территории по адресу:
Волгоградская область, город Михайловка,
ул. Республиканская, 30а (КНС № 6)***

*Заказчик: Муниципальное унитарное предприятие «Михайловское водопроводно-
канализационное хозяйство»*

07-09/2023-ПМТ

*г. Михайловка
Волгоградская обл.
2023 г.*

Российская Федерация

**ИНДИВИДУАЛЬНЫЙ ПРЕДПРИНИМАТЕЛЬ
БЕССОНОВ ДЕНИС СЕРГЕЕВИЧ**

*403348, Волгоградская область, г. Михайловка, ул. Ленина, 45, Телефон +7-902-657-1010
ИНН 343701903200, ОГРНИП 318344300021020
e-mail: ikadastr2@mail.ru*

***Проект межевания территории по адресу:
Волгоградская область, город Михайловка,
ул. Республиканская, 30а (КНС № 6)***

*Заказчик: Муниципальное унитарное предприятие «Михайловское водопроводно-
канализационное хозяйство»*

07-09/2023-ПМТ

Главный инженер проекта

Бессонов Д.С.

*г. Михайловка
Волгоградская обл.
2023 г.*

Российская Федерация

**ИНДИВИДУАЛЬНЫЙ ПРЕДПРИНИМАТЕЛЬ
БЕССОНОВ ДЕНИС СЕРГЕЕВИЧ**

*403348, Волгоградская область, г. Михайловка, ул. Ленина, 45, Телефон +7-902-657-1010
ИНН 343701903200, ОГРНИП 318344300021020
e-mail: ikadastr2@mail.ru*

***Проект межевания территории по адресу:
Волгоградская область, город Михайловка,
ул. Республиканская, 30а (КНС № 6)***

*Заказчик: Муниципальное унитарное предприятие «Михайловское водопроводно-
канализационное хозяйство»*

Основная часть проекта межевания территории

07-09/2023-ПМТ-04

*г. Михайловка
Волгоградская обл.
2023 г.*

СОДЕРЖАНИЕ

<i>Обозначение</i>	<i>Наименование</i>	<i>Примечания</i>
<i>07-09/2023-ПМТ-04</i>	<i>Основная часть проекта межевания территории</i>	
<i>07-09/2023-ПМТ-ПЗ</i>	<i>Пояснительная записка:</i>	
	<i>1.Положение о проекте межевания территории</i>	
	<i>2.Использование территории в период подготовки проекта межевания</i>	
	<i>3.Образование земельного участка</i>	
	<i>3.1 Перечень и сведения о площади образуемых земельных участков, в том числе возможные способы их образования</i>	
	<i>3.2 Вид разрешенного использования образуемых земельных участков</i>	
	<i>4. Целевое назначение лесов, вид (виды) разрешенного использования лесного участка, количественные и качественные характеристики лесного участка, сведения о нахождении лесного участка в границах особо защитных участков лесов</i>	

						<i>07-09/2023-ПМТ-С</i>			
<i>Изм</i>	<i>Кол.уч</i>	<i>Лист</i>	<i>№ док.</i>	<i>Подпись</i>	<i>Дата</i>				
<i>ГИП</i>		<i>Бессонов Д.С.</i>				<i>Проект межевания территории. Содержание</i>	<i>Стадия</i>	<i>Лист</i>	<i>Листов</i>
<i>Разраб.</i>		<i>Бессонов Д.С.</i>					<i>П</i>	<i>2</i>	<i>10</i>
							<i>ИП Бессонов Д.С.</i>		
<i>Н.контр.</i>		<i>Бессонов Д.С.</i>							

	<i>5. Ограничения использования территории</i>	
	<i>6. Особые условия использования территории. Сведения о границах зон действия публичных сервитутов</i>	
	<i>7. Сведения об объектах федерального, регионального, местного значения</i>	
	<i>8. Наличие объектов культурного наследия (памятников истории и культуры)</i>	
<i>Лист 1</i>	<i>Чертеж межевания М 1:500</i>	
<i>Лист 2</i>	<i>Схема использования территории в период подготовки проекта межевания территории М 1:500</i>	
<i>07-09/2023-ПМТ.МО</i>	<i>Материалы по обоснованию проекта межевания</i>	
<i>Лист 1</i>	<i>Схема границ зон с особыми условиями использования территории и границ территорий, подверженных риску возникновения чрезвычайных ситуаций природного, техногенного характера и воздействия их последствий М 1:500</i>	
<i>Лист 2</i>	<i>Чертеж межевания М 1:500</i>	

Документация по планировке территории соответствует требованиям указанным в статье 43 Градостроительного кодекса РФ: документам территориального планирования, правилам землепользования и застройки, требованиям технических регламентов, нормативам градостроительного проектирования, градостроительным регламентам, выполнена с учетом границ территорий объектов культурного наследия, включенных в единый государственный реестр объектов культурного наследия (памятников истории и культуры) народов Российской Федерации, границ территорий вновь выявленных объектов культурного наследия, границ зон с особыми условиями использования территорий.

						<i>Лист</i>
						<i>3</i>
<i>Изм.</i>	<i>Лист</i>	<i>№ докум.</i>	<i>Подпись</i>	<i>Дата</i>		

07-09/2023-ПМТ-С

1. Положение о проекте межевания территории

Основные положения о межевании территории изложены в ст. 43 Градостроительного Кодекса Российской Федерации и Нормативах градостроительного проектирования Волгоградской области.

Подготовка проекта межевания осуществляется применительно к территории для выполнения следующих работ: образование земельного участка из земель, находящихся в государственной или муниципальной собственности, расположенного по адресу: Волгоградская область, город Михайловка, ул. Республиканская, 30а (КНС № 6).

Настоящий проект межевания выполнен по инициативе заказчика Муниципальное унитарное предприятие «Михайловское водопроводно-канализационное хозяйство» на основании:

-градостроительный кодекс РФ от 29.12.2004 № 190-ФЗ;

-земельный кодекс РФ от 25.10.2001 № 136-ФЗ;

-федеральный закон «О государственной регистрации недвижимости» от 13.07.2015 № 218-ФЗ;

-федеральный закон «О кадастровой деятельности» от 24.07.2007 № 221-ФЗ;

-правила землепользования и застройки на территории муниципального образования городского округа город Михайловка Волгоградской области, утвержденные решением Михайловской городской Думы Волгоградской области от 12.04.2013 № 795;

-приказ Федеральной службы государственной регистрации, кадастра и картографии от 30.04.2014 № П/203 «О размещении на официальном сайте Федеральной службы государственной регистрации, кадастра и картографии в информационно-телекоммуникационной сети «Интернет» Требований к электронным образам бумажных документов, подписанных усиленной квалифицированной электронной подписью лиц, которые в соответствии с нормативными правовыми актами Российской Федерации уполномочены заверять копии таких документов в форме документов на бумажном носителе, представляемых органами государственной власти и органами местного самоуправления»;

- свод правил СП 4.2.13330.2016 «Градостроительство. Планировка и застройка городских и сельских поселений», утвержденный приказом Министерства строительства и жилищно-коммунального хозяйства РФ от 30.12.2016 № 1034/пр;

					07-09/2023-ПМТ-ПЗ			
Изм	Кол.уч	Лист	№ док.	Подпись	Дата			
ГИП		Бессонов Д.С.				Стадия	Лист	Листов
Разраб.		Бессонов Д.С.				П	4	10
						ИП Бессонов Д.С.		
Н.контр.		Бессонов Д.С.						

- постановление Правительства РФ от 02.02.2022г №575 «Об особенностях подготовки, согласования, утверждения, продления сроков действия документации по планировке территории, градостроительных планов земельных участков, выдачи разрешений на строительство объектов капитального строительства, разрешений на ввод в эксплуатацию»;

- инженерно-геодезические изыскания, выполненные ООО ППП «Архидея» 01.09.2023 г.

Базовая градостроительная документация.

- схема территориального планирования Волгоградской области до 2030 года, утвержденная постановлением Администрации Волгоградской области № 337-п от 14.09.2009 (в действующей редакции);

- генеральный план городского округа г. Михайловка Волгоградской области, утвержденный решением Михайловской городской думы Волгоградской области №956 от 19.02.2015г;

- правила землепользования и застройки городского округа г. Михайловка Волгоградской области, утвержденные решением Михайловской городской думы Волгоградской области №795 от 03.04.2013г.

2. Использование территории в период подготовки проекта межевания

Проект межевания территории разработан в соответствии с требованиями действующих нормативных актов и законов РФ, состоит из основной части, которая подлежит утверждению, и материалов по обоснованию этого проекта.

Проектом межевания территории предусматривается образование земельного участка из земель, находящихся в государственной или муниципальной собственности, расположенного по адресу: Волгоградская область, город Михайловка, ул. Республиканская, 30а.

Категория земель – земли населенных пунктов.

Образуемый земельный участок расположен в кадастровом квартале 34:37:010214, в зоне центра деловой и коммерческой активности общегородского значения (Ц-1) городского округа город Михайловка.

Ранее в отношении указанной территории проект межевания не утверждался.

В границах территории расположены земельные участки, сформированные ранее, прошедшие кадастровый учет.

					07-09/2023-ПМТ-ПЗ	Лист
Изм.	Лист	№ докум.	Подпись	Дата		5

Таблица 1- Перечень земельных участков

№	Кадастровый номер	Адрес (положение)	Площадь	Вид разрешенного использования	Правообладатель	Вид права	Правоустанавливающий документ
1	34:37:010214:170	Городской округ город Михайловка, ул. Республиканская, 30а	270+/-6	Под канализационную насосную станцию	Администрация городского округа город Михайловка Волгоградской области	Аренда	Договор на аренду земельного участка, № 15581, выдан 03.03.2011, дата государственной регистрации: 17.01.2012, номер государственной регистрации: 34-34-06/051/2011-195

Таблица 2- Ведомость координат поворотных точек существующего земельного участка

№ точки	Координаты		Длина
	X	Y	
1	633840,49	1313121,94	15,01
2	633828,44	1313134,67	17,99
3	633833,17	1313144,18	14,99
4	633825,22	1313131,47	18,00

3. Образование земельного участка

3.1 Перечень и сведения о площади образуемых земельных участков, в том числе возможные способы их образования

Проектом межевания территории предусматривается образование земельного участка путем перераспределения существующего земельного участка с кадастровым номером 34:37:010214:170, расположенного по адресу: Волгоградская область, город Михайловка, ул. Республиканская, 30а с землями, государственная собственность на которые не разграничена на территории городского округа город Михайловка. Площадь образуемого земельного участка составляет 529,49 кв.м. Доступ к образуемому земельному участку осуществляется с земель общего пользования.

Обоснование площади образуемого земельного участка

					07-09/2023-ПМТ-ПЗ	Лист
Изм.	Лист	№ докум.	Подпись	Дата		6

Для определения координат точек земной поверхности и для установления границ земельных участков на местности использовался метод спутниковых геодезических измерений. Подготовка проекта межевания территории осуществляется в соответствии с системой координат, используемой для ведения государственного кадастра недвижимости (МСК-34).

Таблица 3- Перечень образуемых земельных участков

№	Кадастровый номер	Адрес (положение)	Площадь	Вид разрешенного использования	Правообладатель
1	34:37:010214:341	Городской округ город Михайловка, ул.Республиканская, 30а	529,49	Под канализационную насосную станцию	Администрация городского округа город Михайловка Волгоградской области
2	34:37:010214:170	Городской округ город Михайловка, ул.Республиканская, 30а	270+/-6	Под канализационную насосную станцию	Администрация городского округа город Михайловка Волгоградской области
3	Земли, государственная собственность на которые не разграничена	Городской округ город Михайловка, ул.Республиканская,	259,49	-	Администрация городского округа город Михайловка Волгоградской области

Таблица 4- Ведомость координат поворотных точек образуемого земельного участка

№ точки	Координаты		Длина
	X	Y	
5	633843,38	1313116,08	18,60
6	633853,4	1313131,75	5,76
7	63348,44	1313134,67	17,99
8	633833,17	1313144,18	5,30
9	633828,42	1313146,53	17,60
10	633818,94	1313131,7	29,01

3.2 Вид разрешенного использования образуемых земельных участков

Вид разрешенного использования образуемого земельного участка коммунальное обслуживание (наименование под канализационную насосную станцию) в соответствии с приказом Федеральной службы государственной регистрации кадастра и картографии от 10.11.2020 № П/0412 " Об утверждении классификатора видов разрешённого использования земельных участков").

4. Целевое назначение лесов, вид (виды) разрешенного использования лесного участка, количественные и качественные характеристики лесного участка, сведения о нахождении лесного участка в границах особо защитных участков лесов (в случае, если подготовка проекта межевания территории осуществляется в целях определения местоположения границ образуемых и (или) изменяемых лесных участков

Настоящий проект межевания территории не включает в себя участки лесов, лесничеств, лесопарков, лесных кварталов, лесотаксационных выделов или частей лесотаксационных выделов, не определяет их количественные и качественные характеристики, не содержит сведений о нахождении лесного участка в границах особо защитных участков лесов.

5. Ограничения использования территории

Ограничения использования земельных участков заключаются согласно ст. 56 ЗК РФ в ограничении прав на землю, которые могут быть ограничены исключительно по основаниям, установленным ЗК РФ и иными федеральными законами, в том числе ГрК РФ. ЗК РФ предусматривает следующие виды ограничения прав на землю:

1) особые условия использования земельных участков и режим хозяйственной деятельности в охранных, санитарно-защитных зонах;

2) особые условия охраны окружающей среды, в том числе животного и растительного мира, памятников природы, истории и культуры, археологических объектов, сохранения плодородного слоя почвы, естественной среды обитания, путей миграции диких животных;

3) условия начала и завершения застройки или освоения земельного участка в течение установленных сроков по согласованному в установленном порядке проекту, строительства, ремонта или содержания автомобильной дороги (участка автомобильной

					07-09/2023-ПМТ-ПЗ	<i>Лист</i>
<i>Изм.</i>	<i>Лист</i>	<i>№ докум.</i>	<i>Подпись</i>	<i>Дата</i>		8

дороги) при предоставлении прав на земельный участок, находящийся в государственной или муниципальной собственности;

4) иные ограничения использования земельных участков в случаях, установленных ЗК РФ и иными законами.

Ограничения прав на землю устанавливаются актами исполнительных органов местного самоуправления или решением суда бессрочно или на определенный срок и сохраняются при переходе права собственности на земельный участок к другому лицу. Ограничения прав на землю подлежат государственной регистрации в порядке, установленном Федеральным законом от 13.07.2015 N 218 ФЗ "О государственной регистрации недвижимости"

Зона центра деловой и коммерческой активности общегородского значения Ц-1 выделена для обеспечения правовых условий формирования ядра районного центра с размещением разнообразных объектов преимущественного районного и общегородского значения, связанных с удовлетворением периодических и эпизодических потребностей населения в обслуживании при относительном ограничении функций.

В соответствии со сведениями государственной информационной системы обеспечения градостроительной деятельности городского округа город Михайловка Волгоградской области информация о особо охраняемых природных территориях, границ парков, скверов, бульваров и границ лесопарковых зеленых поясов, в границах территории, в отношении которой осуществляется подготовка проекта межевания территории, отсутствует.

6. Особые условия использования территории. Сведения о границах зон действия публичных сервитутов.

В проекте межевания отображены границы зон с особыми условиями использования территории (охранные зоны):

- для обеспечения сохранности сетей;
- от объектов инженерной и транспортной инфраструктуры;
- от производственных, коммунальных и иных объектов.

В границах проекта межевания и на прилегающих территориях отсутствуют городские леса, ООПТ – природоохранные объекты, требующие организации охранных зон и введение особого режима использования, отсутствуют также водоохранные зоны, прибрежные защитные полосы и водные объекты.

При реализации проекта межевания территории необходимо соблюдать «Правила установления охранных зон объектов электросетевого хозяйства и особых условий

					07-09/2023-ПМТ-ПЗ	Лист
Изм.	Лист	№ докум.	Подпись	Дата		9

использования земельных участков, расположенных в границах таких зон” утвержденные Постановлением Правительства РФ от 24 февраля 2009 г. N 160.

В границах проекта межевания геодезические пункты отсутствуют.

Согласно сведений государственного кадастра недвижимости, выданные филиалом ФГБУ «Федеральная кадастровая палата Росреестра» по Волгоградской области информация о границах зон действия публичных сервитутов отсутствует.

7. Сведения об объектах федерального, регионального, местного значения

В соответствии со сведениями государственной информационной системы обеспечения градостроительной деятельности городского округа город Михайловка Волгоградской области:

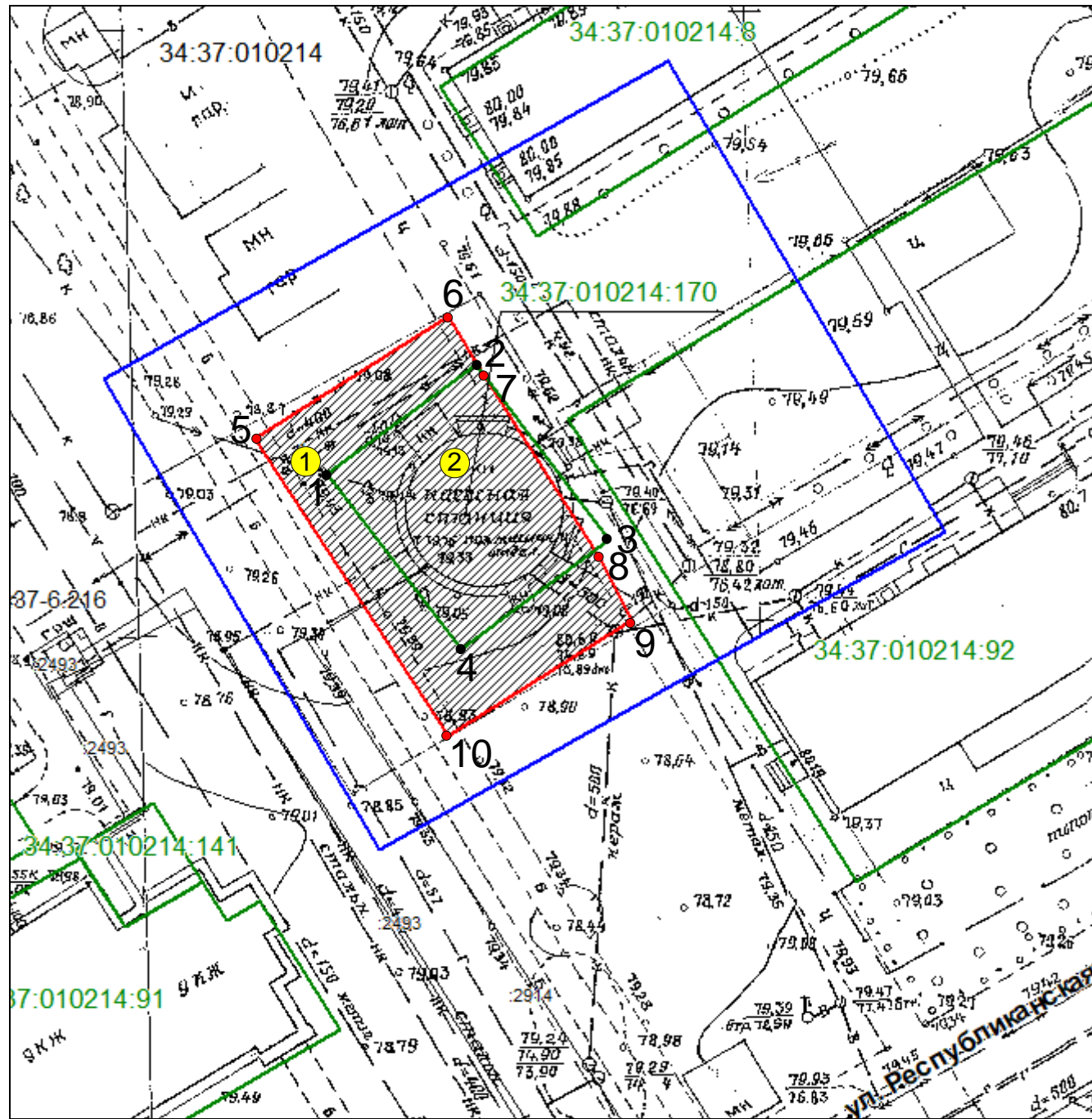
-сведения об объектах федерального, регионального значения в государственной информационной системе обеспечения градостроительной деятельности муниципального образования городского округа город Михайловка в территории проектирования отсутствуют.

8. Наличие объектов культурного наследия (памятников истории и культуры)

В соответствии с Правилами землепользования и застройки городского округа город Михайловка Волгоградской области, утвержденными решением Михайловской городской Думы от 12.04.2013 № 795 на рассматриваемой территории отсутствуют объекты культурного наследия.

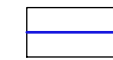
					<i>07-09/2023-ПМТ-ПЗ</i>	<i>Лист</i>
<i>Изм.</i>	<i>Лист</i>	<i>№ докум.</i>	<i>Подпись</i>	<i>Дата</i>		<i>10</i>

ЧЕРТЕЖ МЕЖЕВАНИЯ М 1:500

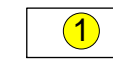


Условные обозначения:
существующие

проектируемые

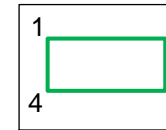


-граница проекта межевания территории

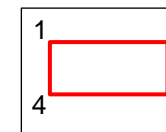


-номера земельных участков по чертежу межевания территории

Границы земельных участков



-границы существующих земельных участков на кадастровом плане территории

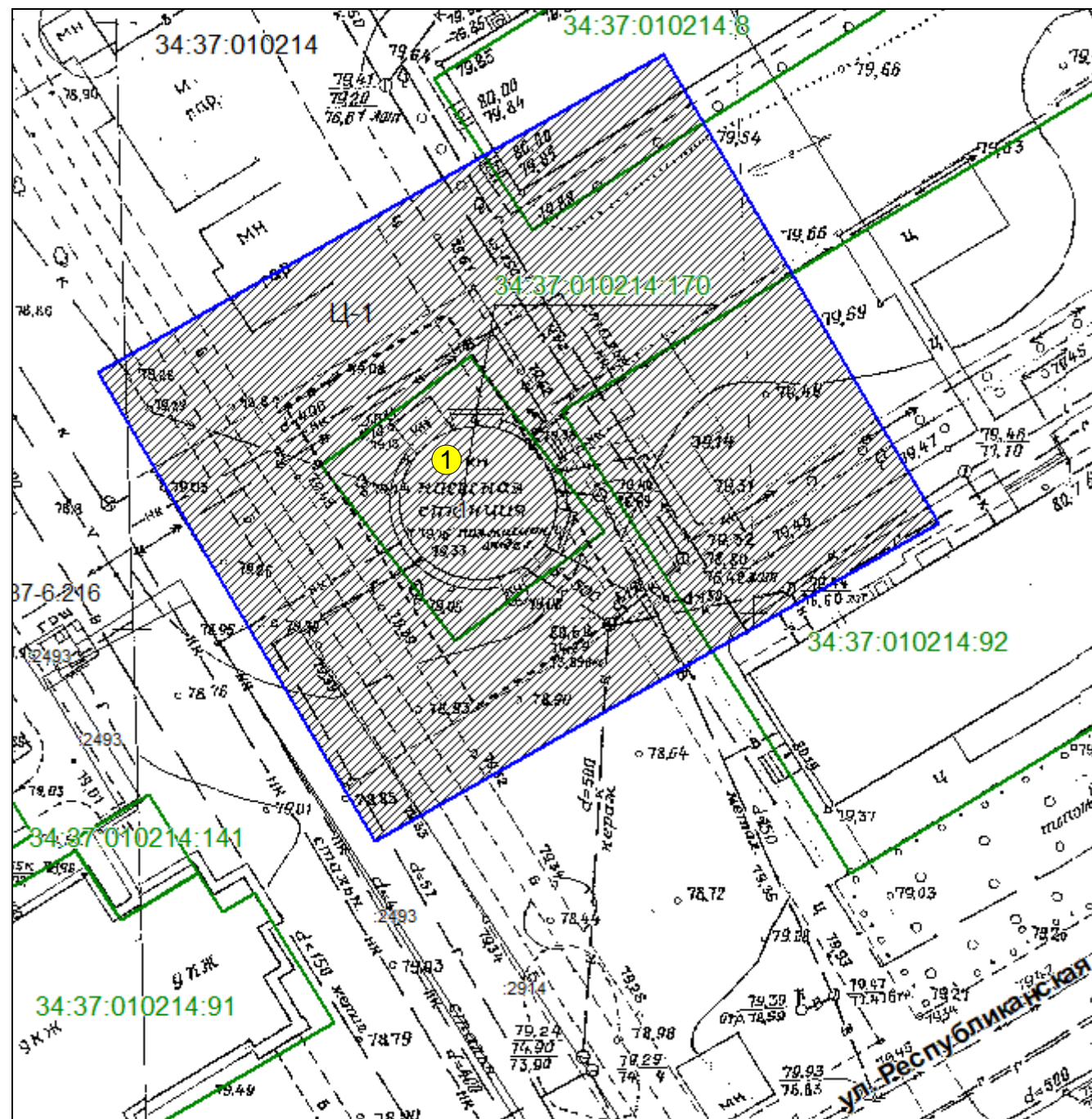


-границы образуемых земельных участков на кадастровом плане территории

					<i>07-09/2023-ПМТ.МО</i>				
					Проект межевания территории по адресу: Волгоградская область, город Михайловка, ул. Республиканская, 30а (КНС № 6)				
<i>Изм.</i>	<i>Кол.уч</i>	<i>Лист</i>	<i>№ док.</i>	<i>Подпись</i>	<i>Дата</i>				
ГИП		Бессонов Д.С.			07.09.23				
Разраб.		Бессонов Д.С.							
Исполн.									
						<i>Основная часть проекта межевания территории</i>	<i>Стадия</i>	<i>Лист</i>	<i>Листов</i>
						П	1	2	
<i>Чертеж межевания</i>						<i>ИП Бессонов Д.С.</i>			

**Схема использования территории в период
подготовки проекта межевания территории
М 1:500**

Экспликация земельных участков



№	Кадастровый номер	Адрес (положение)	Площадь	Вид разрешенного использования	Правообладатель	Вид права	Правоустанавливающий документ
1	34:37:010214:170	Городской округ город Михайловка, ул. Республиканская, 30а	270+/-6	Под канализационную насосную станцию	Администрация городского округа город Михайловка Волгоградской области	Аренда	Договор на аренду земельного участка, № 15581, выдан 03.03.2011, дата государственной регистрации: 17.01.2012, номер государственной регистрации: 34-34-06/051/2011-195

Условные обозначения:

- граница проекта межевания территории
 - границы существующих земельных участков на кадастровом плане территории
 - существующие здания и сооружения
 - существующее ограждение
 - Ц-1 Зона деловой и коммерческой активности общегородского значения
- Границы территориальных зон согласно ПЗЗ:*

07-09/2023-ПМТ.МО											
Проект межевания территории по адресу: Волгоградская область, город Михайловка, ул. Республиканская, 30а (КНС № 6)											
Изм.	Кол.уч	Лист	№ док.	Подпись	Дата						
ГИП		Бессонов Д.С.			07.09.23						
Разраб.		Бессонов Д.С.									
Исполн.											
Основная часть проекта межевания территории					<table border="1"> <tr> <td>Стадия</td> <td>Лист</td> <td>Листов</td> </tr> <tr> <td align="center">П</td> <td align="center">2</td> <td align="center">2</td> </tr> </table>	Стадия	Лист	Листов	П	2	2
Стадия	Лист	Листов									
П	2	2									
Схема использования территории в период подготовки проекта территории М 1:500					ИП Бессонов Д.С.						

Российская Федерация

**ИНДИВИДУАЛЬНЫЙ ПРЕДПРИНИМАТЕЛЬ
БЕССОНОВ ДЕНИС СЕРГЕЕВИЧ**

*403348, Волгоградская область, г. Михайловка, ул. Ленина, 45, Телефон +7-902-657-1010
ИНН 343701903200, ОГРНИП 318344300021020
e-mail: ikadastr2@mail.ru*

***Проект межевания территории по адресу:
Волгоградская область, город Михайловка,
ул. Республиканская, 30а (КНС № 6)***

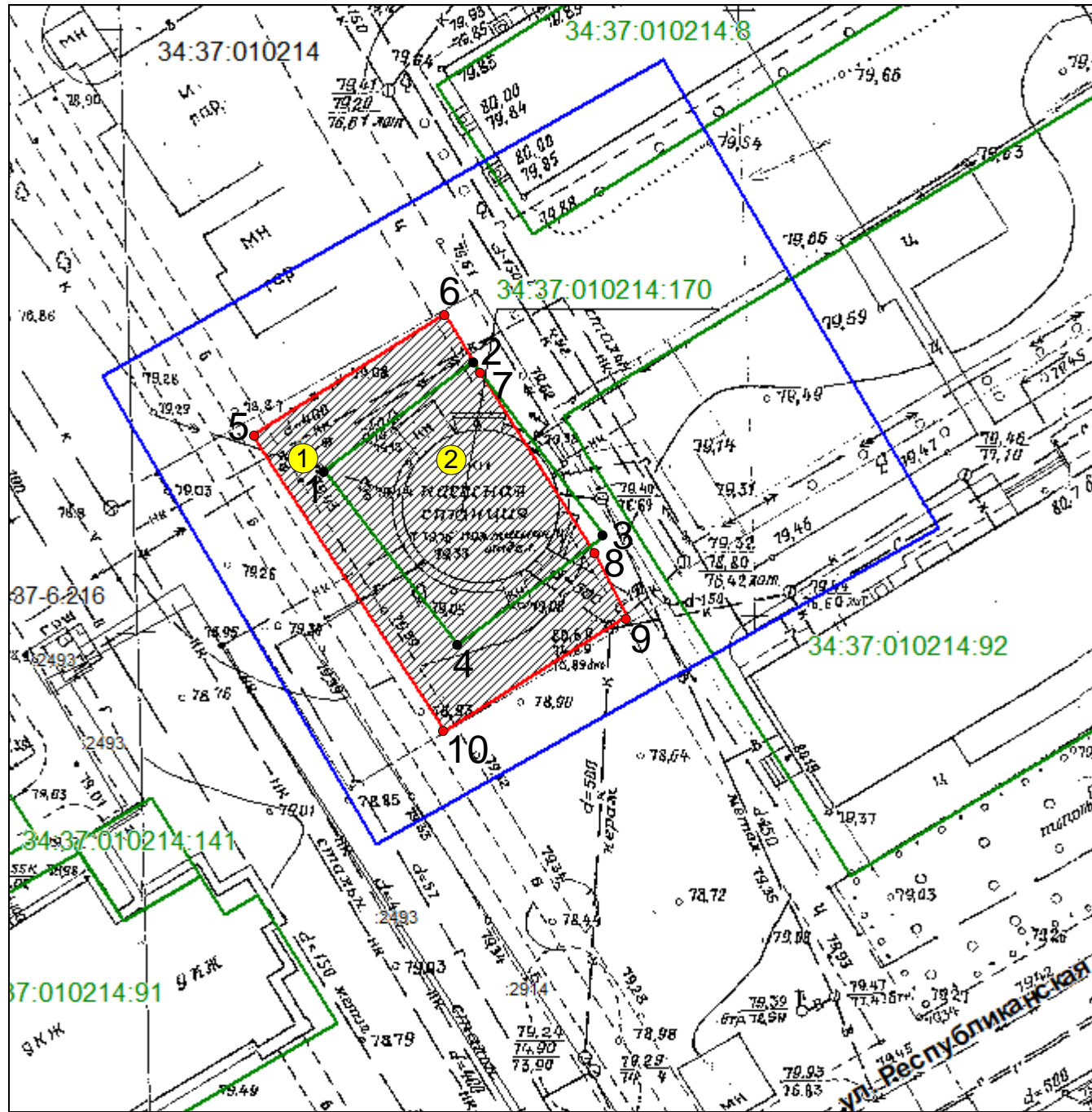
*Заказчик: Муниципальное унитарное предприятие «Михайловское водопроводно-
канализационное хозяйство»*

Материалы по обоснованию проекта межевания территории

07-09/2023-ПМТ-ПЗ


*г. Михайловка
Волгоградская обл.
2023 г.*

ЧЕРТЕЖ МЕЖЕВАНИЯ М 1:500




Условные обозначения:
существующие

проектируемые

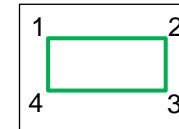


-граница проекта межевания территории

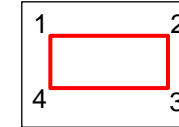


-номера земельных участков по чертежу межевания территории

Границы земельных участков



-границы существующих земельных участков на кадастровом плане территории

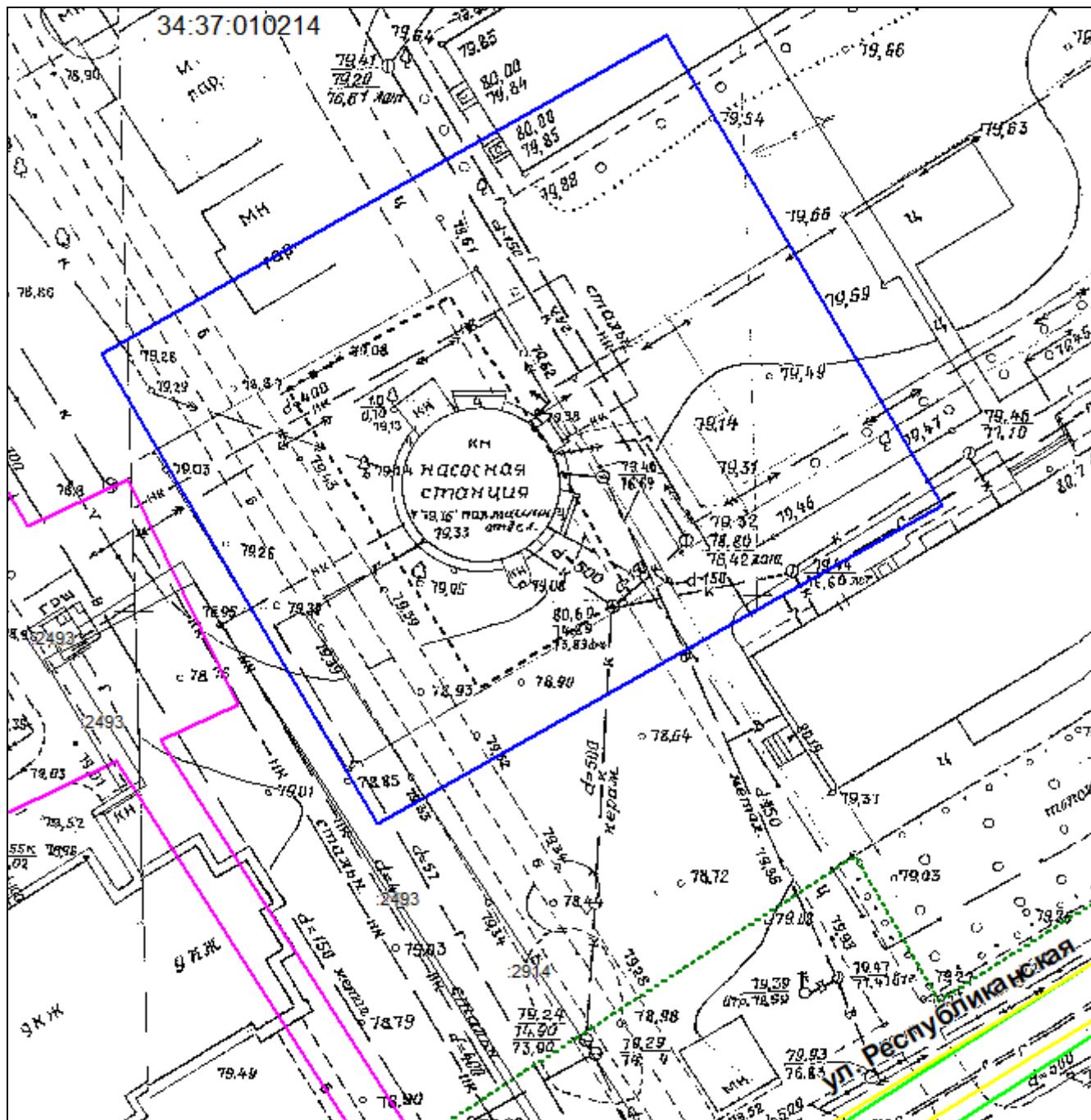


- границы образуемых земельных участков на кадастровом плане территории

07-09/2023-ПМТ.МО											
Проект межевания территории по адресу: Волгоградская область, город Михайловка, ул. Республиканская, 30а (КНС № 6)											
Изм.	Кол.уч	Лист	№ док.	Подпись	Дата						
ГИП		Бессонов Д.С.		07.09.23							
Разраб.		Бессонов Д.С.									
Исполн.											
Материалы по обоснованию проекта межевания					<table border="1"> <tr> <td>Стадия</td> <td>Лист</td> <td>Листов</td> </tr> <tr> <td>П</td> <td>1</td> <td>2</td> </tr> </table>	Стадия	Лист	Листов	П	1	2
Стадия	Лист	Листов									
П	1	2									
Чертеж межевания					ИП Бессонов Д.С.						




Схема границ зон с особыми условиями использования территории и границ территорий, подверженных риску возникновения чрезвычайных ситуаций природного, техногенного характера и воздействия их последствий М 1:500

Зоны с особыми условиями использования территории стоящие на государственном кадастровом учете






№	Реестровый номер	Наименование
1	34:37-6.270	Газораспределительная сеть, газопровод среднего давления расположенный в городе Михайловка Волгоградской области по улицам Новороссийская, Поперечная, Омская, Котовского, Ватутина, Магистральная, Щорса, Серафимовича, Б. Хмельницкого, Некрасова, Энгельса, Обороны, Украинская, Гоголя, Базарная, Двинская, Республиканская, Краснознаменная, общей протяженностью 14327,4 погонных метра ГРП в количестве 8 шт., ШРП в количестве 2 шт.
2	34:37-6.216	Охранная зона объекта: "Сеть газоснабжения г. Михайловка"
3	34:37-6.268	«Газораспределительная сеть, газопровод низкого давления, расположенный в городе Михайловка Волгоградской области по улицам: Республиканская, Чкалова, Киквидзе, Леваневского, Рабочая, Степная, Украинская, Пирогова, Московская, Гоголя, Железнодорожная, Элеваторская, Ст.Разина, Коммуны, Обороны, Миронова, Блинова, Краснознаменная, Двинская, Торговая, Базарная, Народная, Кузнечная, переулкам Больничный, Раздольный, Красный, Ясный»

Условные обозначения:

-  - граница проекта межевания территории
-  - существующее ограждение
-  - существующие здания и сооружения

Зоны с особыми условиями использования территории:

-  - охранная зона инженерных коммуникаций, зоны охраны искусственных объектов, № 34:37-6.270
-  - охранная зона инженерных коммуникаций, зоны охраны искусственных объектов, № 34:37-6.216
-  - охранная зона инженерных коммуникаций, зоны охраны искусственных объектов, № 34:37-6.268

07-09/2023-ПМТ.МО											
Проект межевания территории по адресу: Волгоградская область, город Михайловка, ул. Республиканская, 30а (КНС № 6)											
Изм.	Кол.уч	Лист	№ док.	Подпись	Дата						
ГИП		Бессонов Д.С.			07.09.23						
Разраб.		Бессонов Д.С.									
Исполн.											
				Материалы по обоснованию проекта межевания	<table border="1"> <tr> <td>Стадия</td> <td>Лист</td> <td>Листов</td> </tr> <tr> <td>П</td> <td>2</td> <td>2</td> </tr> </table>	Стадия	Лист	Листов	П	2	2
Стадия	Лист	Листов									
П	2	2									
				ИП Бессонов Д.С.							
<small>Схема границ зон с особыми условиями использования территории и границ территорий, подверженных риску возникновения чрезвычайных ситуаций природного, техногенного характера и воздействия их последствий М 1:500</small>											